

Légende du Plan Communal d'Aménagement

INDICATION GRAPHIQUE

 Périmètre du PCA (compensation)


 Périmètre des révisions





ZONE

 5 Dépendances d'extraction


 6 Activité agricole

 7 Espaces verts

 8 Chemin agricole

-  Zone de services publics => Zone agricole
-  Zone de services publics => Zone d'espaces verts
-  Zone de services publics => Zone d'extraction
-  Zone agricole => Zone d'espaces verts

Légende de fond de plan

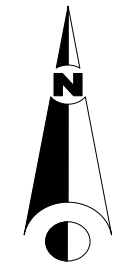
 Limite des parcelles (cadastre 2015)


 Bâti existant

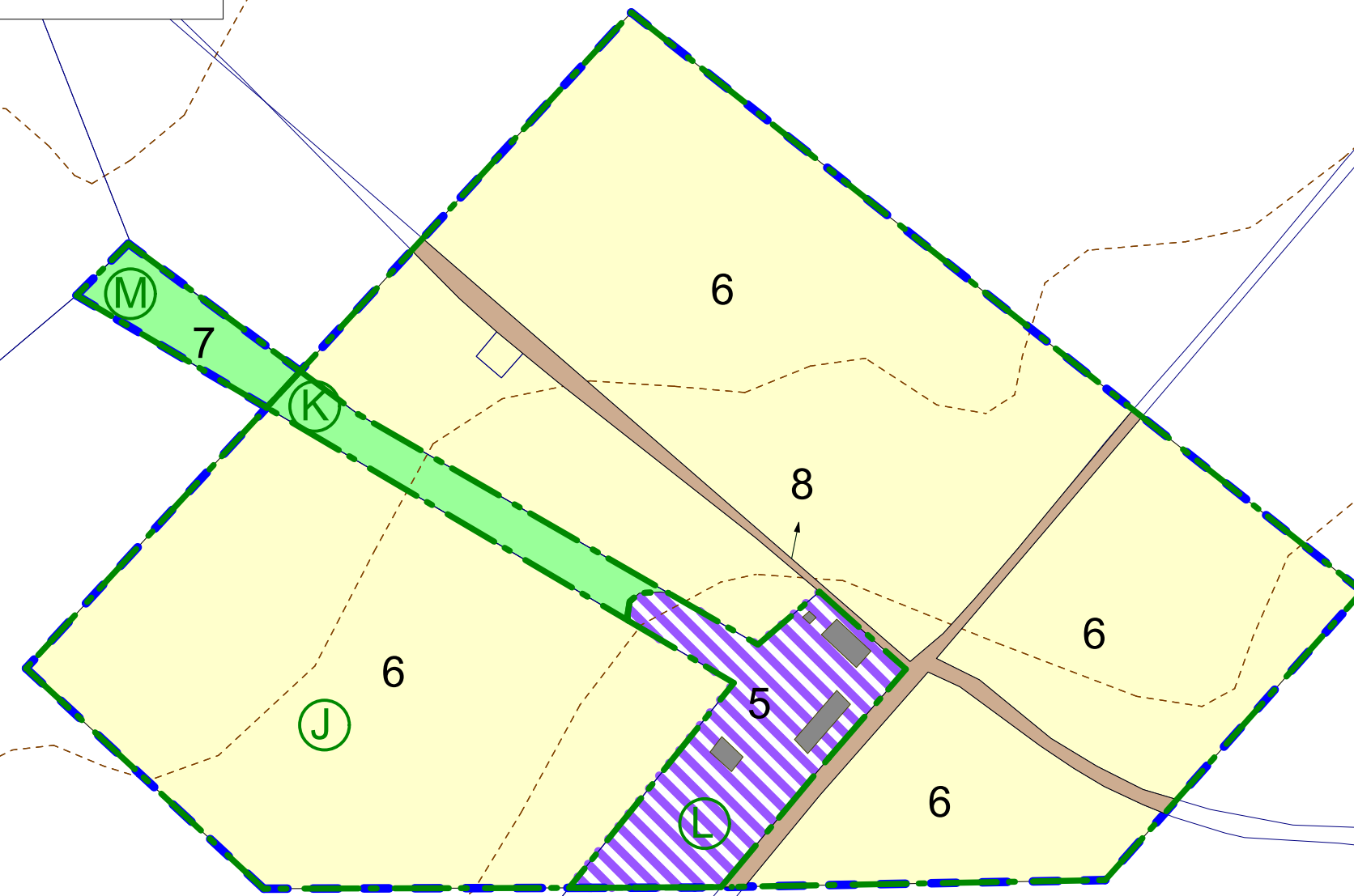
 Voirie (emprise cadastrale)

 Talus

 Courbe de niveaux



 0 10 20 30 40 50 100 m



PROVINCE DE NAMUR

Commune de Gembloux

AUTEUR DE PROJET

Dressé et dessiné par
Céline HERMANS
Ir. Architecte - Urbaniste

Laurence WANUFELLE
Architecte paysagiste

Date : 01/06/2021

Signature

Céline HERMANS
Ir. Architecte - Urbaniste

Echelle : 1/2000

AUTEUR DE PROJET

DOSSIER

PLAN COMMUNAL D'AMENAGEMENT DIT "EXTENSION DU PAE DE CREALYS" EN VUE DE REVISER LE PLAN DE SECTEUR DE NAMUR

DOSSIER

AUTEUR DE PROJET



Développement territorial du Bep
Bureau Economique de la Province de Namur
Avenue Sergent Vrithoff, 2 B-5000 NAMUR
Tél : 081 71 71 52 Fax : 081 71 71 00
e-mail : che@bep.be

Commune de Gembloux
parc d'Epinal
5030 GEMBOUX
Tél : 081/62 63 62



COMMUNE

PLAN

Périmètre 5 : Bossière

PLAN

ADOPTION

AVANT-PROJET ADOPTÉ PAR LE CONSEIL COMMUNAL EN DATE DU
VU ET ADOPTE PROVISOIEMENT PAR LE CONSEIL COMMUNAL EN SEANCE DU
LE COLLEGE COMMUNAL CERTIFIE QUE LE PRESENT PLAN
A ETE SOUMIS A ENQUÊTE PUBLIQUE DU AU
VU ET ADOPTE DEFINITIVEMENT PAR LE CONSEIL COMMUNAL EN SEANCE DU

ADOPTION

LA DIRECTRICE GENERALE

LE BOURGMESTRE

APPROBATION

VU POUR ETRE ANNEXE A L'A.M. DU

LE MINISTRE DE L'ECONOMIE, DU COMMERCE EXTERIEUR,
DE LA RECHERCHE ET DE L'INNOVATION, DU NUMERIQUE,
DE L'AMENAGEMENT DU TERRITOIRE, DE L'AGRICULTURE,
DE L'IFAPME ET DES CENTRES DE COMPETENCES

APPROBATION