

A.M. Gx 05




**n°16 : Espace des Closières,
Marronniers rouges - *Aesculus X carnea*, deux sujets.**

Endroit magnifique au centre de Gembloux bien aménagé. Le marronnier rouge est un hybride de croisement (marronnier d'Inde x pavia). Peut vivre 150 ans et atteindre 25m de hauteur. Arbre très décoratif. Les feuilles sont presque les mêmes que celles du marronnier d'Inde, légèrement plus petites. Les fleurs, en thyrses dressés, de couleur rouge, apparaissent en mai.



n°17: "Tour du rempart" appelée aussi "Tour du guet".

Cette tour faisait partie des remparts de Gembloux qui ont été construits en 1153. Il fallait protéger la ville des guerres entre les Comtes de Namur et les Ducs de Brabant. Les remparts d'une longueur d'environ 1 km et l'enceinte protégeaient une superficie d'environ 7 hectares. Trois de ces hectares étaient occupés par la seule abbaye bénédictine.



n°18: Potale de la rue du Chien Noir.

A l'intersection des rues Sainte-Adèle, Pierquin et du Chien Noir, se trouvait la porte du Chien Noir, porte des anciens remparts. Autrefois, la rue du Chien Noir s'appelait la rue "Saint-Pierre". Dans le mur des remparts, on distingue une potale avec une vierge qui a perdu la tête. Cette statue était intacte autrefois, sur des photos anciennes de 1930, on distingue sa tête.

Cette brochure, préparée en partenariat avec NATAGORA Hesbaye Ouest et la Salamandre (section locale des CNB), s'inscrit dans le cadre du **Plan Communal de Développement Nature (PCDN)** de Gembloux. L'objectif du PCDN est d'aider une commune à organiser et structurer sur son territoire un ensemble d'actions favorables au patrimoine naturel tout en tenant compte du développement économique et social.

D'autres balades de découverte du patrimoine arboré de GEMBOUX sont également disponibles pour les villages de Bossière, Grand-Leez, Corroy-le-Château, Sauvenière, Ernage et Gembloux-Grand-Manil.

COORDINATIONS ET RENSEIGNEMENTS

Service de l'Environnement

Rue du Huit Mai n°15, 5030 GEMBOUX

Tel: 081 / 62 63 40

Internet: www.gembloux.be

E-mail: environnement@gembloux.be

•Editeur responsable:

Ville de Gembloux
Service Environnement

•Texte et Crédit photographique:

Jacques Moncomble

•Graphisme

Anne Georlette et Pascaline Leruth

•Edition:

Février 2014



ITINERAIRE PROPOSE :

n°1	Départ place de l'Église. A.R. 102 Cornouiller mâle et A.R. 103 Alisier hybride. Descendre les Grands Escaliers, prendre la Grand Rue à droite et ensuite à droite la rue Notre-Dame. Sur la place de l'Orneau, prendre à droite la rue du Moulin. A 100m. prendre à gauche la sortie des immeubles et de suite à droite le sentier qui nous mène au CPAS.	départ 250m
n°2	Monter les escaliers, le sentier longe les jardins partagés, parc du CPAS A.R. 109.	500m
n°3	A la sortie du parc, prendre à droite la rue Chapelle Marion Potale et A.R. 81.	700m
n°4	Traverser la chaussée de Charleroi et entrer dans la rue de l'Agasse A.R. 84.	900m
n°5	Prendre à gauche l'avenue Chartre d'Otton, A.R. 85 - A.R. 83. Deuxième à droite, Arc d'Airain.	1400m
n°6	A droite l'avenue Moine Olbert. Au rond point, tout droit, r. Buisson St. Guibert. Au n°52 potale St. Guibert.	1750m
n°7	Première à gauche Av. Mgr. Heylen. A.R. 106 - A.R. 107. Revenir à la rue Buisson St. Guibert jusqu'à la gare, prendre à droite la rue de la Station jusqu'au rond point. Là, utiliser le souterrain pour passer de l'autre côté du chemin de fer et aboutir Chaussée de Tirlemont.	1950m
n°8	Suivre la Chaussée de Tirlemont sur 150 m. A.R. 69. Retour jusqu'au souterrain et tourner à gauche dans la rue de la Sucrierie. Continuer tout droit et prendre le premier chemin à droite qui aboutit au terrain de football de Gembloux.	2850m 3300m
n°9	Sur le parking du terrain de football A.R. 108. Prendre à droite la rue V. Debecker qui conduit à l'avenue de la Faculté.	3750m
n°10	En face, entrer 50m dans la rue des Volontaires A.R. 91.	3900m
n°11	Retour à l'avenue de la Faculté d'Agronomie, la prendre à gauche sur 100m. A.R. 105. Demi tour pour suivre l'avenue de la Faculté d'Agronomie dans l'autre sens jusqu'aux feux de signalisation.	4000m 4700m
n°12	Prendre à gauche la rue Maréchal Juin A.R. 104 et A.M. Gx 04. Revenir en arrière et prendre à gauche la rue de Gibraltar, elle aboutit à l'avenue des Combattants.	
n°13		4850m
n°14	Prendre à gauche l'avenue des Combattants jusqu'au rond point. A.R. 66 - A.R. 67 et A.R. 70. Au rond point, prendre à droite la rue J. Laubain, au bas Chapelle Dieu. Traverser le passage à niveau. Suivre la rue Chapelle Dieu, première à gauche, rue Elisabeth, en face du n° 31.	5350m 5700m
n°16	Entrer à droite dans l'espace des Closières jusqu'au fond. A.M Gx 05. Aller à la ruelle des Closières, la descendre à gauche jusqu'à la rue G. Docq.	6100m
n°17	Descendre à gauche la rue G. Docq. Tour du rempart.	6400m
n°18	Première rue à droite rue du Chien Noir, (Potale) qui conduit à la place de l'Hôtel de ville, la traverser. Suivre à droite Grand Rue sur 50 m. puis à gauche remonter les Grands Escaliers vers l'Église.	6600m

A.R. 105



n°11: Fusag Avenue Faculté Agronomie. Hêtre pleureur - *Fagus sylvatica 'Pendula'*.

Très beau sujet, vaut la peine d'être vu de près, nombreuses branches qui se sont soudées.

Autres arbres :

Tilleul argenté pleureur - *Tilia petiolaris*.
Erable sycomore - *Acer pseudoplatanus*.

A.R. 104



n°12: Gblx Agro Bio tech Avenue Maréchal Juin. Séquoia géant - *Sequoiadendron giganteum*.

Le mot "séquoia" vient du nom d'un chef indien "Sequoyah", il serait le père de l'alphabet cherokee. Le séquoia géant est originaire de Californie (USA). Il apprécie les climats humides avec étés chauds et hivers neigeux. Après sa découverte en 1852 par l'homme blanc. Il attirait de nombreux forestiers.

En environ 100 ans (de 1852 à 1950), le tiers des forêts de séquoias a été mis à terre. Pour arrêter ce massacre des parcs nationaux ont été créés.

A.M. Gx 04



n°13: Avenue Maréchal Juin. Arbre impérial - *Paulownia Tomentosa*.

De splendides fleurs bleues se développent en grappes de 25 cm en avril et mai. L'arbre demande une taille pour obtenir une belle apparence et une bonne forme. Les feuilles sont larges de 25 cm, ovales et en forme de cœur. Il pousse très bien en milieu urbain, mais il préfère un sol profond, humide et bien drainé. Dans des zones chaudes il est envahissant et connaît une croissance très rapide qui peut être destructrice pour les pavements.

**A.R. 67
A.R. 65
A.R. 66
A.R. 70**



n°14: Avenue des combattants aux N° 55, 55A, 57 et 56A.

AR67 au n°55 Erable sycomore 'Leopoldii' - *Acer pseudoplatanus* 'Leopoldii' et hêtre pourpre non visible de la rue.

AR65 au n°55A Platane commun—*Platanus x acerifolia* visible de la rue.

AR66 au n°57 Erable de Montpellier - *Acer monspessulanum* (le plus gros de Belgique) et Hêtre pourpre- *Acer sylvatica purpurea*
En bordure de rue, Tilleul de Crimée - *Tilia x euchlora* non visible de la rue.

AR70 n°56A Quelques arbres remarquables, mais c'est un parc privé et ils ne sont pas visibles depuis la rue.

n°15: Chapelle Dieu. A l'angle de la rue Chapelle Dieu




Le 31 janvier 1578, à Gembloux, Don Juan est à la tête des troupes espagnoles. Il disperse sans trop de difficultés les milices des Etats Généraux. La Chapelle-Dieu fait mémoire de cette journée par une pierre scellée dans son enceinte. "Cette chapelle a été érigée en souvenir de la défaite des Gueux par Don Juan d'Autriche dans la bataille, qu'il leur livra ici le 31 janvier 1578". Cette bataille fit de nombreuses victimes, plus de 7.000, la plupart furent enterrées sur place, à proximité de la Chapelle-Dieu, ce lieu s'est appelé la Fosse des Gueux.

A.R. = Arbre Remarquable (classé par la Région Wallonne)

A.M. = Arbre Magnifique

A.R. 83
A.R. 85



n°5: Avenue Charte d'Otton 9 et Arc d'Airain 1.

Tilleul argenté - *Tilia tomentosa*. Av. Arc d'airain 1. Hêtre pleureur - *Fagus sylvatica 'Pendula'*. A l'arrière des terrains. Ch. Otton 9. Tulipier de Virginie - *Liriodendron tulipifera*. À l'arrière des terrains. Ch. Otton 9. Le tulipier de Virginie, son nom vient de la forme de tulipe de sa fleur. Originaire de Virginie (EU), introduit en Europe en 1663. Il peut atteindre 50-60 mètres de hauteur et vivre 500 ans. Marie-Antoinette en avait fait planter un au Petit Trianon en 1771, Il a été fauché par la tempête de décembre 1999 (il avait 228 ans).



n°6: Potale Saint Guibert. Au n° 52 de la rue Buisson Saint Guibert.

Selon J-J Jaspers, le Buisson Saint Guibert était un petit bois appartenant à l'Abbaye de Gembloux et dédié à son fondateur Saint Guibert. Une aubépine centenaire poussait là. Des étudiants éméchés y mirent le feu dans les années 30. Cette aubépine s'appelait le Buisson Saint Guibert. Mr. Ch. Jeandrain a fait insérer cette potale dans son mur pour rappeler l'emplacement du Buisson Saint Guibert.

A.R. 106
A.R. 107



n°7: Rue Monseigneur Heylen.

Platane commun - *Platanus X acerifolia*. 23 sujets en bordure de la rue. Noyer commun - *Juglans regia*. Au bout de la rue.

n°8: Chaussée de Tirlemont 29 (Crédit Agricole).

Parc magnifique, vaut la visite. Frêne à bois jaune - *Fraxinus excelsior 'Jaspidea'*. Hêtre pourpre - *Fagus sylvatica purpurea*. 2 sujets. Saule blanc - *Salix alba*. Platane commun - *Platanus X acerifolia*. Peuplier du Canada - *Populus X canadensis 'Serotina de Selys'*. Tulipier de Virginie - *Liriodendron tulipifera*. Tilleul argenté pleureur - *Tilia petiolaris*. Érable palmé - *Acer palmatum*. 3 sujets. Marronnier d'Inde - *Aesculus hippocastanum*. 10 sujets (bord de route). Hêtre pleureur - *Fagus sylvatica 'Pendula'*.

A.R. 69



n°9: Av. V. Debecker. Érable sycomore - Acer pseudoplatanus.

10 sujets qui poussent autour d'une souche. C'est un arbre qui croît rapidement les premières années, il rejette facilement de souche quand il est coupé, c'est ici le cas. Ses noms sont : faux platane, grand érable, érable blanc et érable de montagne. Sycomore vient de la ressemblance de ses feuilles avec celles du figuier sycomore, du grec Sukon. Elles rappellent aussi celles du platane, sauf leur disposition opposée sur la tige.


A.R. 108



n°10: Rue des Volontaires 1.

Magnifique parc privé, de nombreux arbres sont visibles de la rue. Marronnier d'Inde - *Aesculus hippocastanum*. Érable plane 'Schwedleri' - *Acer platanoides 'Schwedleri'*. Hêtre pourpre - *Fagus sylvatica purpurea*. En bordure de la rue des Volontaires. Tilleul argenté pleureur - *Tilia petiolaris*. Platane commun - *Platanus X acerifolia*. Hêtre pleureur - *Fagus sylvatica 'Pendula'*.

A.R. 91



n°1: Eglise de GEMBLOUX

Eglise de la paroisse Saint Guibert de GEMBLOUX
Cette église dépendait de l'ancienne abbaye bénédictine fondée en 936 par Guibert de GEMBLOUX.
Elle est classée depuis 1937 comme patrimoine mondial de l'humanité.



Les jardins partagés.

Ces jardins, sont en fait des parcelles de terrain à cultiver, ils sont mis à la disposition de la population. L'objectif est de rassembler des personnes autour d'une activité sociale et utile.

A.R. 109



n°2: CPAS de Gembloux.

Nous pouvons admirer dans le parc du CPAS de nombreux arbres. Châtaigner commun - *Castanea sativa*. 3 sujets. Noyer commun - *Juglans regia*. 1 sujet.



Magnolia hybride - *Magnolia X soulangiana*.

Ce magnolia est vraiment le plus beau de Gembloux et vaut la peine



n°3: Chapelle Marion.

Au carrefour des rues Chapelle Marion et Hambursin. Cette potale est construite en pierres calcaires. La statue est en fer peint. De nombreuses personnes s'y arrêtent chaque jour pour prier.

A.R. 81



n°3: Parc situé entre : rue Hambursin, rue Chapelle Marion et Chaussée de Charleroi

Très beau parc, il est privé, mais presque tout est visible de la rue. Chêne rouge d'Amérique - *Quercus rubra*. Séquoia géant - *Sequoiadendron giganteum*. 3 sujets. Hêtre pourpre - *Fagus sylvatica purpurea*. 3 sujets. Marronnier d'Inde - *Aesculus hippocastanum*. 3 sujets. Tulipier de Virginie - *Liriodendron tulipifera*. Châtaignier commun - *Castanea sativa*. Tilleul de Hollande - *Tilia X europea*. Ptérocaryer du Caucase - *Pterocarya fraxonifolia*.

A.R. 84



n°4: Angle Chaussée de Charleroi et rue de l'Agasse.

Quelques arbres de stature imposante, parc privé mais bien visible de la rue. Hêtre pleureur - *Fagus sylvatica 'Pendula'*. Près de la chaussée. Érable argenté - *Acer saccharinum*. 2 sujets. Arbre aux quarante écus - *Ginkgo biloba*. 2 sujets mâle et femelle. Hêtre pourpre - *Fagus sylvatica purpurea*. Charme commun - *Carpinus betulus*. Chêne rouge d'Amérique - *Quercus rubra*.

